



RANCIOBLOC

Settore "MENARESTA"



Il settore "Menaresta" è la prima zona scoperta di MagreglioBloc nella primavera 2006. Area comodissima con massi un po' piccolini ma molto divertenti e con qualità della roccia ottime. Questo settore si trova a ridosso dell'area pic-nic che è attrezzata con delle griglie barbecue in muratura, ideale per organizzare giornate con famiglia e pargoli al seguito. Inoltre il primo piccolo ma bellissimo masso si trova di fianco alla sorgente del Lambro a pochi metri dall'area pic-nic.

NON SI SCAVANO O SI MIGLIORANO APPIGLI. SI USANO SPAZZOLE DI FERRO SOLO PER TOGLIERE IL MUSCHIO E SOLO DOVE SERVE. PER PULIRE GLI APPIGLI SI USANO SOLO SPAZZOLE DI PLASTICA O MORBIDE NON SI SEGNANO FRECCHE ALLA BASE DEI BLOCCHI NON SI SPORCA (nastro, cicche sigarette ecc...) Inoltre è buona norma, una volta finito di arrampicare, togliere la magnesite in eccesso con un paio di colpi di straccio o di spazzola di plastica. Chi arrampica dopo di noi ha lo stesso diritto di trovare i massi in buone condizioni e senza l'aiuto gli appigli segnate.

Per info, contatti e comunicazioni di blocchi liberati: Paolo 333.1747111 (WhatsApp) 3xplorer73@gmail.com



ACCESSO STRADALE:

Da Erba (CO) salire a Canzo e proseguire in direzione Bellagio, arrivati a Magreglio nei pressi della Madonna del Ghisallo svoltare a sinistra, indicazione Piano Rancio. Dopo una serie di tornanti e villette si giunge al Jungle Rider Park con relativo parcheggio, partenza per tutti i settori Bloc di Rancio (clicca sul logo per indicazioni su Maps).

AVVICINAMENTO:

Dal parcheggio seguire la strada verso il rifugio "Capanna Maria". Svoltare alla prima a sx (cartelli sorgente Menaresta o Lambro). Seguire la strada fino in fondo, oltre la stanga c'è l'area pic-nic, seguendo il sentiero verso sx si arriva alla sorgente e al primo masso. E' possibile accedere al settore anche dal basso a Magreglio, arrivando

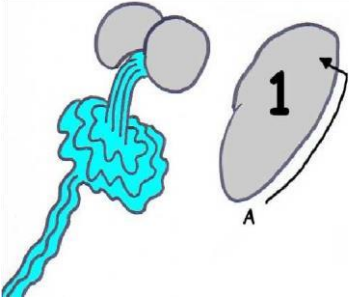
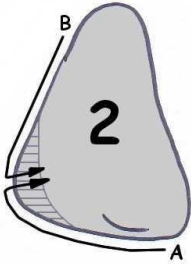

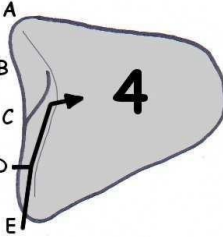

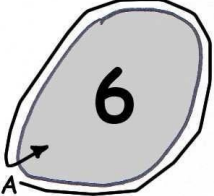
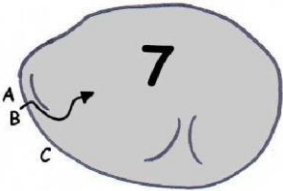
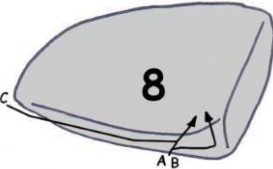


al paese, dopo l'unico semaforo svoltare a sx in via Castagneti. Seguire la strada fino in fondo arrivando in un largo parcheggio. Il sentiero è sulla destra e il primo masso (N°7) è a pochi metri.





RANCIOIOBLOC

Settore "MENARESTA"

	<p>1) SORGENTE MENARESTA A ? (sit/trav.)</p>		<p>2) A 5 (sit/trav.) B 4 (sit/trav.)</p>
	<p>3) A S.N. 6B (i.p./trav.) B ? (sit/trav.)</p>		<p>4) S.N. A S.N. 6A+ (sit) B ? (sit) C S.N. 5 (sit) D Mio cugino Vincenzo 5 (sit) E Il Padrino 6A (sit/trav)</p>
	<p>5)</p>		<p>6) L'INFINITO</p>
	<p>7) S.N. A S.N. 5 sitstart B 5+ C ?</p>		<p>8) MASSO DEI DOPOLAVORISTI A S.N. 5 (sit) B S.N. 5 (sit) C S.N. 6A+ (sit/trav)</p>
	<p>9)</p>		<p>10) LA ROTONDA</p>

NOTE: Per raggiungere i massi N°8 e N°9 attraversare l'area pic-nic seguendo una strada sterrata in discesa, 150mt. sulla sx (vedi cartina). Per raggiungere il masso "La rotonda"(N°10), dal parcheggio tornare indietro passando davanti al JungleRiderPark e girare a dx in una strada privata (stanga aperta), seguire la strada fino in fondo alla rotonda, il masso si trova a sx nel prato (vedi cartina)