




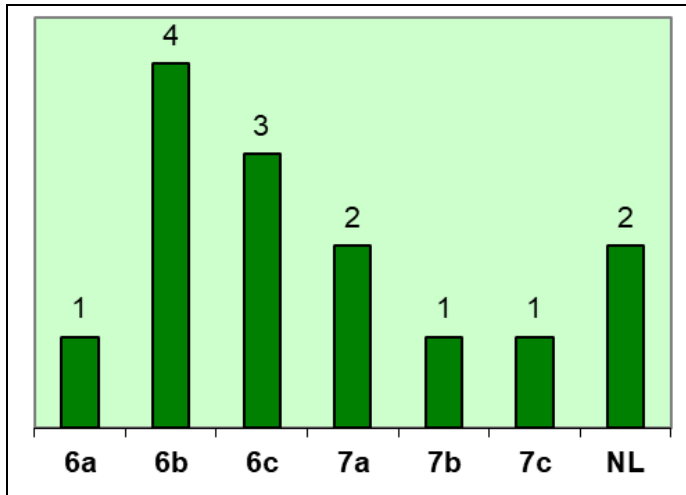
# Arrampicare intorno al Lario

larioclimb.paolo-sonja.net



## IL GIARDINO DI PREDA

BELLEZZA	ESP.	QUOTA	PERIODO	AVV.	ALTEZZA	STILE	LIVELLO	ATTREZZATURA	CORDA
★★	SW	700m		30'	30m		6a/7c	FIX 😊 P2	1X70
Coordinate WGS84: Parcheggio N45 93.0159 E9 32.3846 - Falesia									



**Relazione realizzata grazie alle informazioni e la foto con tracciati di Francesco Maglia.**

Bella fascia rocciosa, situata in un piccolo angolo che gode di una splendida visuale verso la val Meria, sopra Mandello del Lario. La parete è generalmente verticale e strapiombante con arrampicata atletica, di decisione, e qualche passo tecnico, mentre la conformazione della roccia è varia con tacche, buchi, funghi e canne nella fascia centrale. La roccia è abrasiva.

Gli itinerari sono lunghi 25/30m, e la base è abbastanza comoda. Consigliata corda da 70m; punti di calata ad anello.

Il lavoro di chiodatura è "work in progress", in quanto i chiodatori vorrebbero attrezzare anche la parte centrale della falesia, che è quella più stimolante e accattivante, con tiri lunghi e molte canne.

### [Foto-Gallery](#)

**PS** merita una visita il magnifico santuario di Santa Maria, a poca distanza dalla falesia.

### Periodo

Falesia principalmente invernale e per le mezze stagioni; in inverno sole dalle 10.30. Dopo le piogge asciuga rapidamente **solo** sui tiri laterali, mentre i tiri centrali a canne restano bagnati a lungo.

### Chiodatura

Chiodatura a fix inox con distanza normale (ovvero: non banale, né troppo ingaggiosa...)

### Chiodatori

La falesia è stata attrezzata a partire dal 2023 da un gruppo di ragazzi di Mandello. I principali chiodatori sono Francesco Maglia, Simone Limonta, Sebastien Comin, Filippo Pennati, Sebastian Preani, Paolo Balossi.




# Arrampicare intorno al Lario

[larioclimb.paolo-sonja.net](http://larioclimb.paolo-sonja.net)



## Accesso

Da Lecco prendere la SS36 per Colico-Sondrio ed uscire per Abbazia Lariana, immettendosi nella strada costiera. Raggiunto Mandello, al rondò Moto Guzzi proseguire a dx in via Parodi, che si segue superando altri due rondò. Svoltare poi a dx in via D. Alighieri, poi in via Parini e via dei Partigiani fino a Somana, lasciando l'auto al cimitero o nei parcheggi limitrofi. Proseguire lungo il sentiero per il Santuario di Santa Maria sopra Olcio. Dopo ca. 20 min di cammino lungo la via Crucis, si oltrepassa la cappelletta di Santa Preda e, appena dopo la Xa croce della via Crucis, si prende una traccia sulla sx che sale ripida alla falesia (10 min, bolli rossi). Totale 30 minuti.



1 DOLOMITE IS MY NAME	6b+/c
2 GHIRO	6a+
3 SU ALTO	6b
4 SOFT BOY	6b+/c
5 SILENTE	6c+
6 TORICO	7b
7 UEITING FOR THE SOLE	7a+/7b
7BIS RAGGIO DI SOLE	7c
8 PROJECT	
9 UREGIA IMPANADA	6c+
10 PROJECT	
11 BALOSS	7a+
12 STALAGMITICA	6c
13 DADO ASTRATTO	6b